

Klettergarten "Schärsack"

auf der Haggenegg SZ, 1414 m

Zugang: Von der Haggenegg (bis hierher Bergstrasse ab Schwyz, Gasthaus mit Matratzenlager) dem Kamm entlang in 20 Min. zu den Türmen.

Die meisten Routen beginnen im Couloir zwischen den Türmen und dem Haggenspitz, dem sie vorgelagert sind. Bester Zugang zum Couloir: auf Pfadspuren über die Scharte zwischen den Türmen, die aus bestem, griffigem Kalkgestein bestehen.

Die Routen wurden von Thedy Ulrich, Bergführer, Schwyz, eröffnet.

Länge der Routen: 1-2 Seillängen.

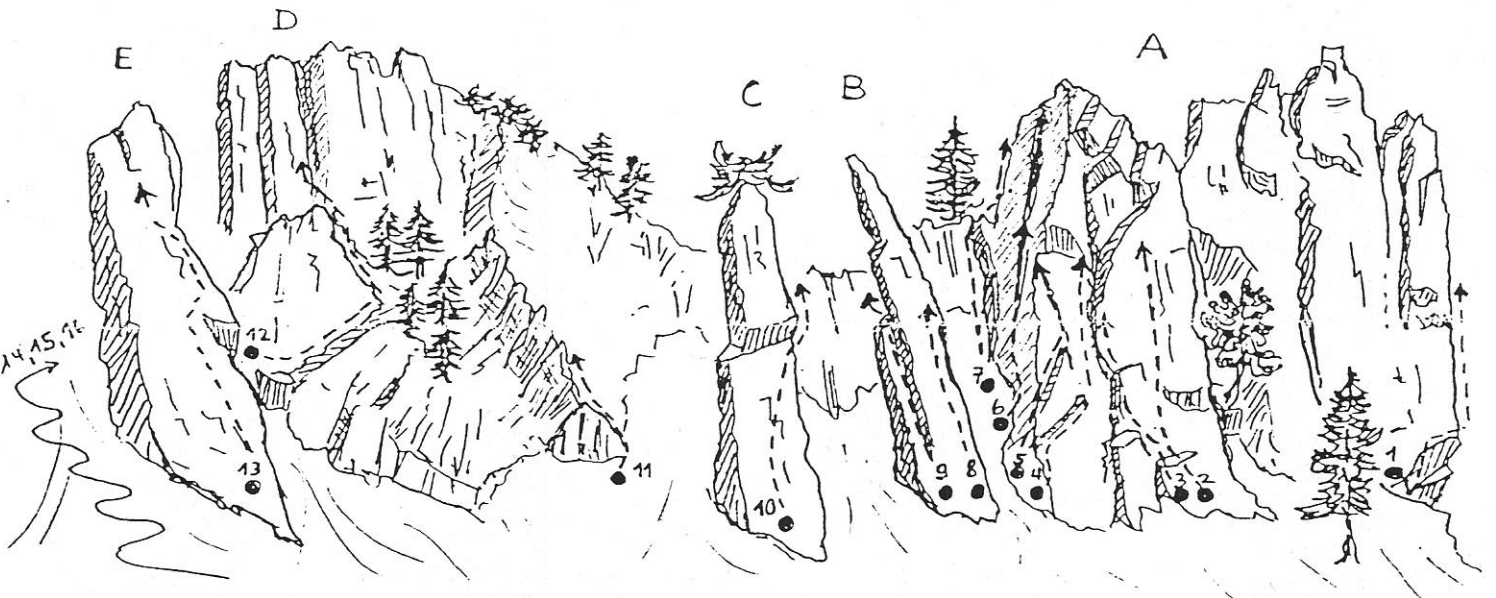
Schwierigkeiten: II bis V+

Die nötigen Haken stecken.

Günstigste Zeit: Vor- und Hochsommer.



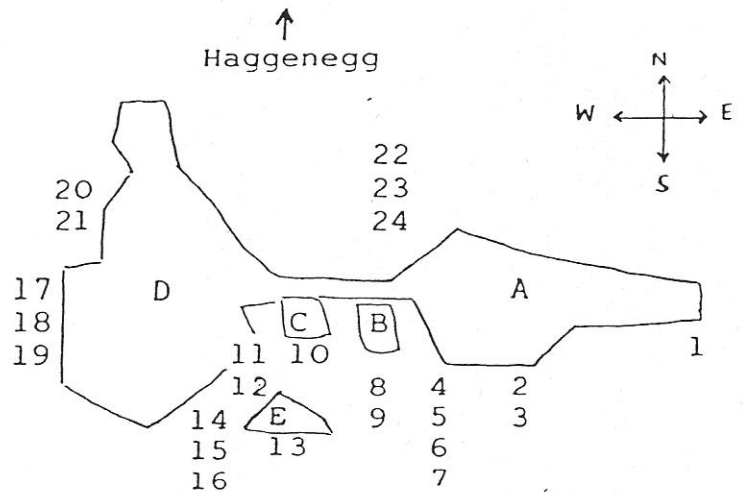
Anblick von der Haggenegg

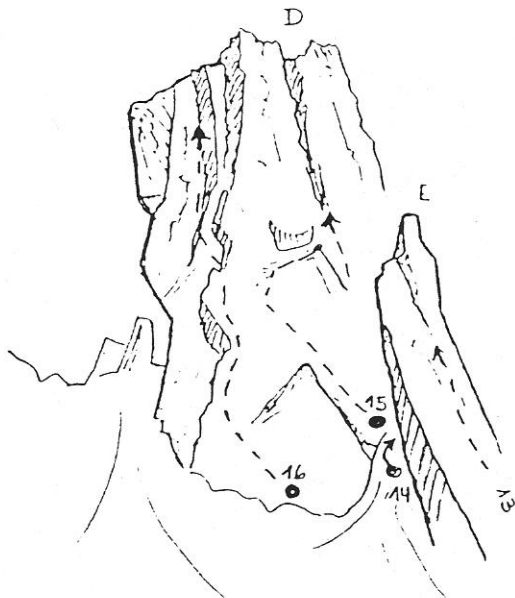


Dem Haggenspitz zugewandte Seite.

- A Schärsackzahn
- B Haifisch
- C Herold
- D Sunnetotz
- E Obelisk

- 1 blau V
- 2 blau III+
- 3 blau III+
- 4 blau III
- 5 rot III+
- 6 blau IV
- 7 grün III
- 8 gelb III+
- 9 gelb IV+
- 10 blau III
- 11 gelb II
- 12 blau III
- 13 rot IV+



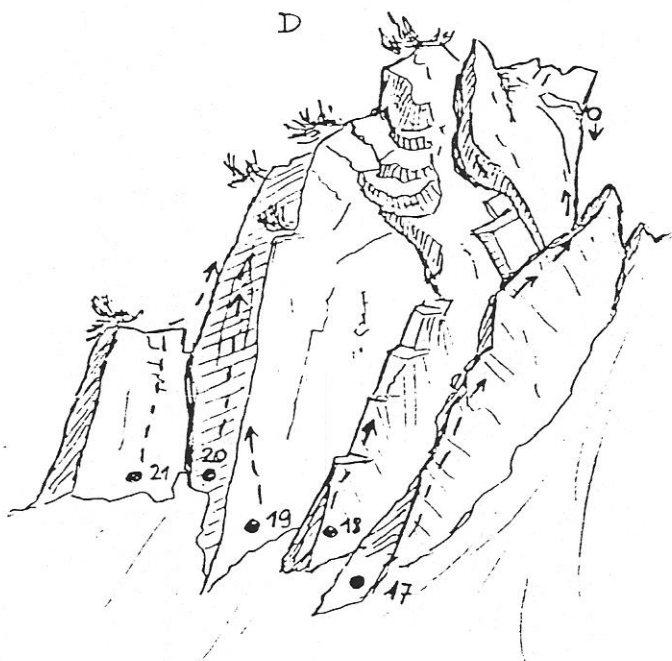


← Dem Haggenspitz zugewandte Flanke von D (Sunnetotz) und E (Obelisk)

- 13 rot IV+
- 14 rot IV (führt auf Obelisk)
- 15 grün V
- 16 gelb IV+

Gegen den Schwyzer Talkessel gewandte Flanke des Sunnetotz.(D) →

- 17 blau III
- 18 rot V+
- 19 grün V
- 20 blau V
- 21 gelb IV+



← Der Haggenegg zugewandte Flanke des Schärsackzahn (A)

- 22 rot II (Abstieg)
- 23 gelb IV
- 24 gelb III

Weitere Abzüge erhältlich bei:

Willy Auf der Maur, Bienenheimstr.29
6423 Seewen

Bitte beilegen: rückadressiertes,
frankiertes Couvert sowie Fr. -.40
in Marken (Selbstkosten Fotokopien)